










Realizované s finančnou podporou Úradu vlády Slovenskej republiky

program

"PODPORA REGIONÁLNEHO ROZVOJA"

| | | | | | |
|---|------------------------------------|--|----------------------------|------------------|---|
|  | ÚRAD VLÁDY SLOVENSKEJ REPUBLIKY | Zodp. projektant: | Ing.arch.Vladimír LIGUS | | Generálny projektant: URBEKO s.r.o Prešov Konštantínova ul. č.3, Prešov 08001 IČO: 0517722071, m: 0905 / 371634 |
| | | Vypracoval: | Ing.arch.Vladimír LIGUS | | |
| | | Investor: | PREŠOVSKÝ SAMOSPRÁVNÝ KRAJ | | |
|  | PREŠOVSKÝ SAMOSPRÁVNÝ KRAJ | KOSTROVÁ SIŤ CYKLISTICKÝCH TRÁS V PREŠOVSKOM SAMOSPRÁVNOM KRAJI | | | Formát: 6x44 |
| | | Obsah výkresu: | | | Dátum: 12/2018 |
| | | Schéma technických opatrení | | | Stupeň: koncepcia |
| | | | Mierka: 1 : 50000 | Č. výkresu: 1.11 | |

| LEGENDA | |
|---|--|
|  | CYKLISTICKÉ KOMUNIKÁCIE NAVRHOVANÉ |
|  | CYKLISTICKÉ KOMUNIKÁCIE EXISTUJÚCE |
|  | MIESTNE KOMUNIKÁCIE |
|  | KRAJSKÉ A ŠTÁTNE CESTY |
|  | ÚČELOVÉ KOMUNIKÁCIE /POLNÉ, LESNÉ, OBSLUŽNÉ/ |
|  | CYKLISTICKÉ KOMUNIKÁCIE NAPOJENIA NA SÍDLA |
|  | HLAVNÉ MIMOÚROVNŇOVÉ KRIŽOVANIA NAVRHOVANÉ |
|  | HLAVNÉ MIMOÚROVNŇOVÉ KRIŽOVANIA EXISTUJÚCE |
|  | PLÁNOVANÉ KORIDORY VÝZNAMNÝCH DOPRAVNÝCH STAVIEB |